GALILEOSKY INNOVATIONS IN MOTION

BASE BLOCK

Базовое устройство для развития Вашего бизнеса

НОВОЕ ПОКОЛЕНИЕ ТЕРМИНАЛОВ

BASE BLOCK – новое поколение терминалов, выпущенное благодаря усовершенствованию популярных продуктов GALILEOSKY.

Комплект поставки

- Прибор GALILEOSKY BASE BLOCK
- Антенна ГЛОНАСС/GPS
- Антенна GSM
- Комплект шнуров
- Паспорт
- Свидетельство об оснащении мобильного объекта прибором GALILEOSKY
- Фирменная упаковка

ПРЕИМУЩЕСТВА

Удобный и быстрый монтаж

Компактность

- Размеры 65*71*28 мм (за счёт размеров вес устройства достигает не более 150 г);
- Усовершенствованная конструкция корпуса избавляет от необходимости изолировать корпус устройства от корпуса транспортного средства;
- Антенны FAKRA – просты в подключении и исключают вероятность ошибок при монтаже.

ПРЕИМУЩЕСТВА

Расширенная гарантия

- На все модификации устройств распространяется гарантия 3 года.
- Средний срок службы оборудования – 10 лет.

ПРЕИМУЩЕСТВА

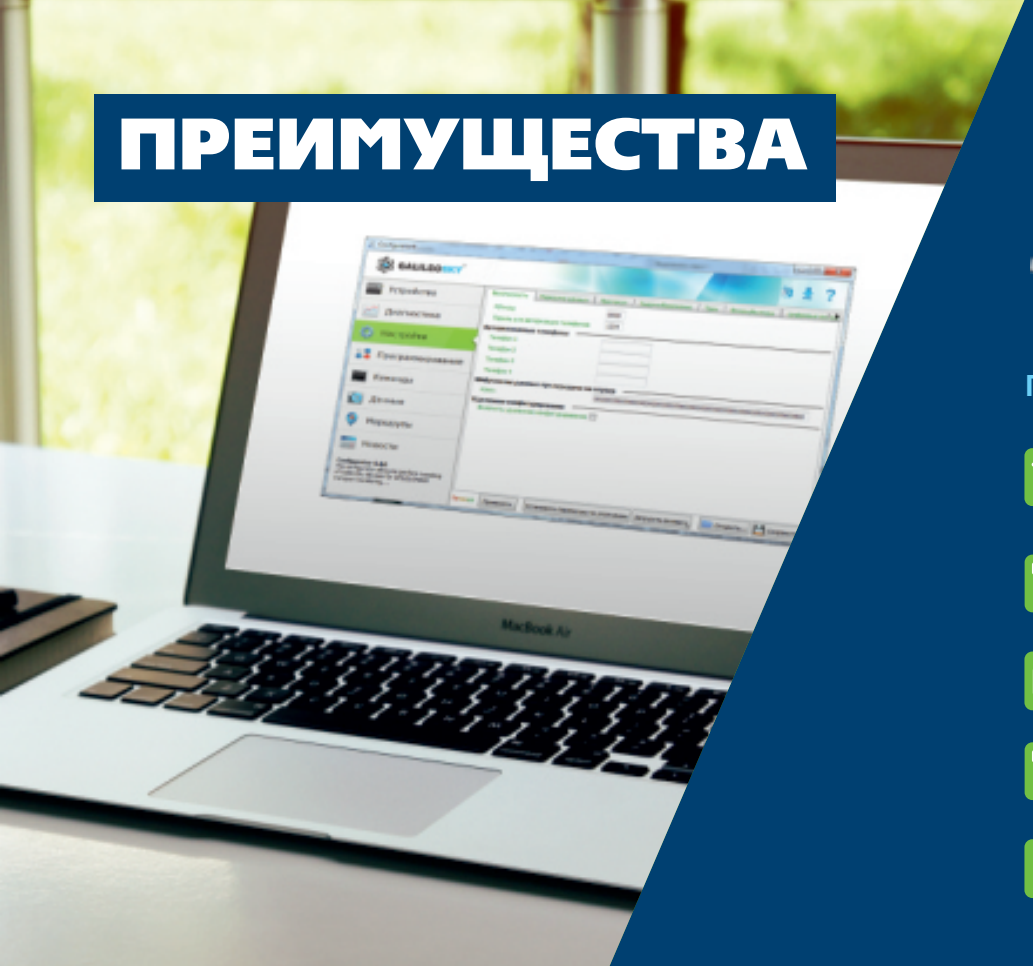

Расширенный функционал

Подходит для любых задач

- Возможность самостоятельной доработки функционала за счет новой функции алгоритмирования;
- Интеграция с тахографами Штрих-ТахоRUS, АТОЛ Drive 5, VDO DTCO 3283, Меркурий ТА-001;
- Первая бюджетная модель со встроенным аккумулятором в линейке GALILEOSKY
- В модификациях начиная с OPTIMUM наличие RS485*1 и RS232*2
- Возможность установки сим-чипа любого оператора сотовой связи

ПРЕИМУЩЕСТВА

Экономичность

- Низкий уровень энергопотребления позволяет экономично расходовать энергию аккумулятора (BaseBlock v1.0 Lite при напряжении внешнего питания 12В, включенных модулях GSM, ГЛОНАСС - 0,04 А*);
- Защита от импульсов напряжения до 600 В. Защита от длительного перенапряжения до 200 В.

*В режиме ожидания (без передачи данных)

Подключение устройств

	Lite	Optimum	Hard 3G	Hard Wi-Fi
1-Wire. RFID метки	нет	да	да	да
1-Wire. Ключи iButton DS1990, Ds1982	нет	да	да	да
1-Wire. Термометры DS18S20 (DS1820, DS18B20) и\или датчиков температуры и влажности Ds1923.	нет	да	да	да
CAN. Поддержка протокола CAN-шины - J1939 (FMS, Scaner, User_29bit, User_11bit)	да	да	да	да
CAN. Поддержка протокола CAN-шины - J1979 (Scaner, User_29bit, User_11bit)	да	да	да	да
RS232. Цифровые датчики уровня топлива (универсальный протокол)	нет	да	да	да
RS232. CAN-LOG	нет	да	да	да
RS232. Весовой индикатор AWT640	нет	да	да	да
RS232. Весовой индикатора CI5010A	нет	да	да	да
Rs232. Весовой индикатор WinScale Dinamica Generale	нет	да	да	да

Подключение устройств

	Lite	Optimum	Hard 3G	Hard Wi-Fi
Rs232. Весовой индикатор Тензо-М ТВ-003/05М	нет	да	да	да
RS232. Индикатор CUB5B	нет	да	да	да
RS232. Курсоуказатель Trimble	нет	да	да	да
RS232. Навигатор GARMIN	нет	да	да	да
RS232. Оборудование рефрижераторов ThermoKing, Euroscan и Carrier DataCold	нет	да	да	да
RS232. СКД Pressure Pro	нет	да	да	да
RS232. Счетчик электроэнергии РЭП-500	нет	да	да	да
Rs232. Фотокамера GalileoSky	нет	да	да	да
RS232. Интеграция с тахографом Атол Drive 5	нет	да	да	да
RS232. CAN. Интеграция с тахографом Continental VDO (DTCO 3283, DTCO 1381)	нет	да	да	да
RS485. Интеграция с тахографом ШТРИХ-ТахоRUS	да	да	да	да
RS485. Интеграция с тахографом Меркурий ТА-001	да	да	да	да

Подключение устройств

	Lite	Optimum	Hard 3G	Hard Wi-Fi
RS485. Интеграция с СИ СЕНС	да	да	да	да
RS485. Поддержка RFID считывателя Matrix 5	да	да	да	да
RS485. Поддержка цифровых датчиков уровня топлива (универсальный протокол)	да	да	да	да
RS485. Подключение фотокамеры GalileoSky	да	да	да	да
RS485. Подключение дозиметра ДБГ-С11Д	да	да	да	да
ДАВ. Поддержка аналогово-частотных датчиков уровня топлива	да	да	да	да
ДАВ. Поддержка импульсных расходомеров	да	да	да	да
ДАВ. Подключение датчиков учета пассажиропотока	да	да	да	да
ДАВ. Подключение аналоговой тревожной кнопки	да	да	да	да
Звуковые функции. Поддержка функции "Автоинформатор»	нет	да	да	да
Звуковые функции. Подключение тангенты или динамика и микрофона	нет	да	да	да

Возможности подключения



Для подключения потребуется:

Подключение антенн



Размещение антенн

Конфигуратор

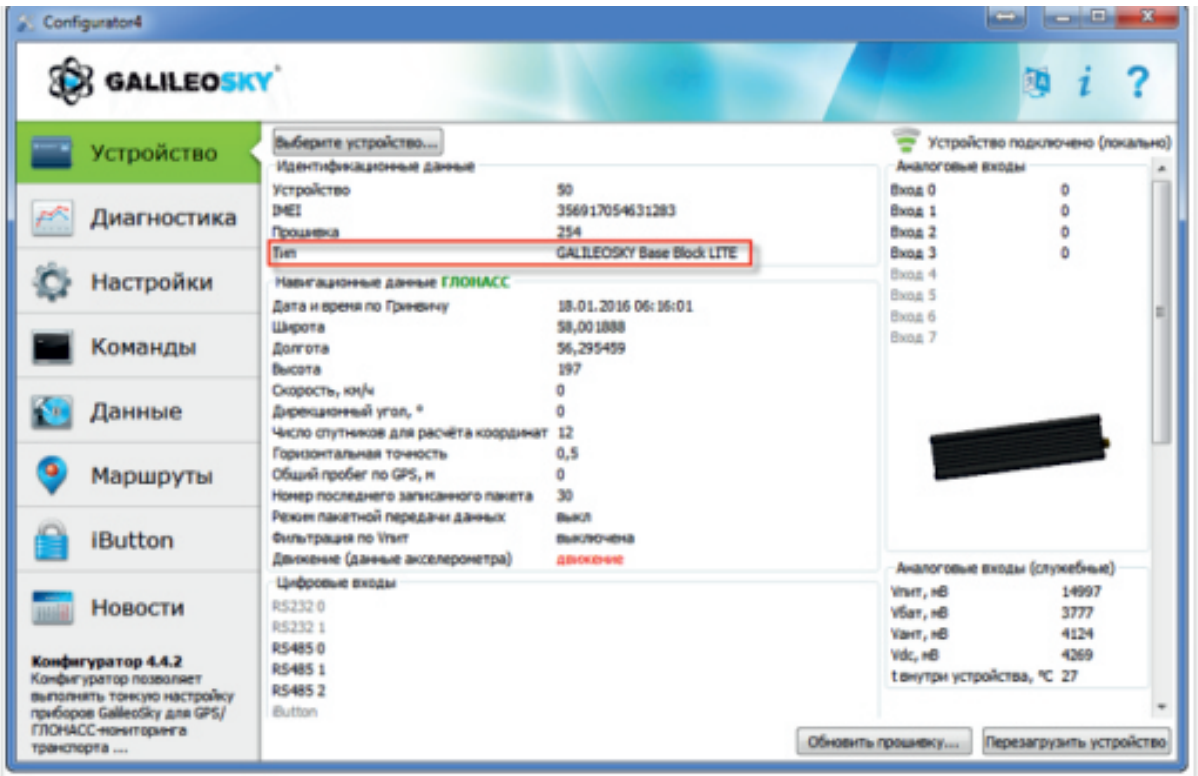

Конфигуратор

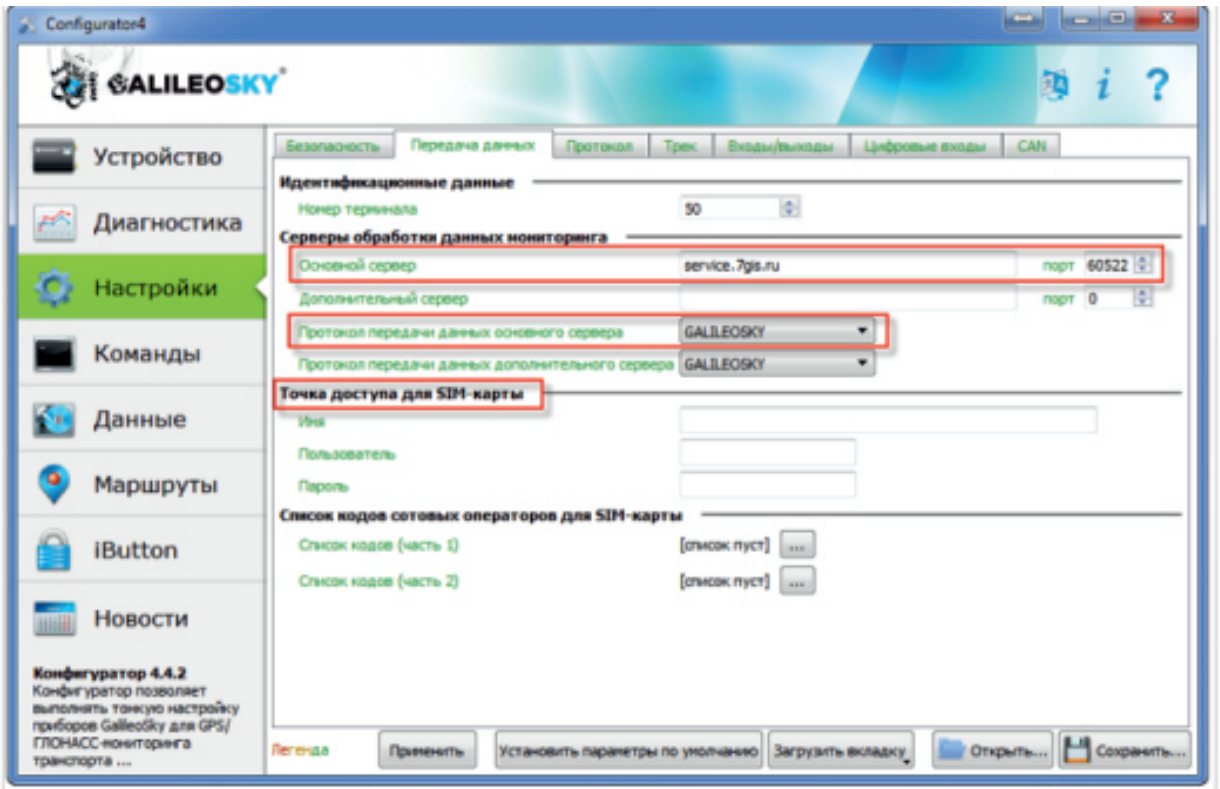

Технические характеристики

Аналогово-дискретные и частотно-импульсные входы	4
Транзисторные выходы (выход 0/1)	2
Li-Ion аккумулятор	600мАч
Средняя потребляемая мощность	1,6 Вт
Разрядность АЦП, бит	16
USB 2.0	да
Акселерометр	да
ГЛОНАСС/GPS приемник	холодный старт 25с; горячий старт 1с.
Точность определения координат, 95% времени	не хуже 5 м
Micro-SIM, шт.	1
Возможность установки SIM-микросхемы	да
GSM модем 900/1800, GPRS класс 12	да
Размер архива на каждый Гб microSD-карты, точек	2 500 000
Речевой оповещатель (автоинформатор)	Да, кроме версии Lite
Протокол передачи данных	1.ГалилеоСкай: переменной длины – теговый. 2.EGTS

Физические характеристики

ГЛОНАСС/GPS антенна	внешняя, Fakra
GSM/3G антенна	внешняя, Fakra
Рабочий диапазон температур	-40...+85 °C
Температура хранения	-40...+85 °C
Относительная влажность	0...90% (0...35 °C); 0...70% (35...55 °C)
Работоспособность (высота над уровнем моря)	0-2000 м
Хранение	0-10000 м
Время работы от батарей (непрерывное)	в среднем 8 часов
Внешнее питание	9-39 В, защита от любых импульсных бросков
Размер	65,0 мм x 71,0 мм x 28,0 мм
Вес	не более 150 г
Материал корпуса	металл, пластик

GALILEOSKY INNOVATIONS IN MOTION

СВЯЖИТЕСЬ С НАМИ:

+7(499)7-044-799
info@7gis.ru
www.7gis.ru